


# ПРАВИЛА ЗЕМЛЕПОЛЬЗОВАНИЯ И ЗАСТРОЙКИ Инжавинского поссовета Инжавинского района Тамбовской области

Карта градостроительного зонирования д.Апполоновка  
М 1:5 000




## Условные обозначения

### Границы


 населенного пункта

### Территориальные зоны


#### Ж Жилые зоны

 Ж-1 Малоэтажная индивидуальная жилищная застройка усадебного типа

#### ИТ Зона инженерной и транспортной инфраструктуры

 ИТ-2 Основные улицы, дороги и инженерные коммуникации

#### В Зоны территорий водного фонда

 В-1 Территории водного фонда (водотоки, водосемы)