


ПРОЕКТ ПРАВИЛ ЗЕМЛЕПОЛЬЗОВАНИЯ И ЗАСТРОЙКИ Муниципального образования Инжавинский поссовет Инжавинского района Тамбовской области Схема градостроительного зонирования д. Кисловка

М 1:5 000




Условные обозначения

Границы


 границ населенного пункта

Территориальные зоны


Ж Жилые зоны

 Ж-1 Малоэтажная индивидуальная жилищная застройка усадебного типа


ИТ Зона инженерной и транспортной инфраструктуры

 ИТ-2 Основные улицы, дороги и инженерные коммуникации

В Зоны территорий водного фонда

 В-1 Территории водного фонда (водотоки, водосмы)

Л Зона природного ландшафта

 Л-1 Территории природного ландшафта

СП Зона специального назначения

 СП-1 Кладбища

Изм.	Лист	Модиф.	Подп.	Дата				
					Заказчик: Администрация муниципального образования "Инжавинский поссовет" Инжавинского района Тамбовской области			
Ген. директор		Рыбаков И.Г.			Проект правил землепользования и застройки Муниципального образования "Инжавинский поссовет" Инжавинского района Тамбовской области Схема градостроительного зонирования д. Кисловка М 1:5 000	Стадия	Лист	Листов
ГИП		Овсянников С.А.						
Юрист		Зотова А.С.						
Инженер		Овчаренко Е.А.						
						ООО "АУДИТ-ИНВЕСТ" г. Тамбов		